

FICHA DE INVENTARIO Y VALORACIÓN DE BIENES CULTURALES INMUEBLES

USO EXCLUSIVO DEL MINISTERIO DE CULTURA		INMUEBLE No	MZ	017
Código Nacional		Hoja 1	PR	019

1. DENOMINACIÓN

1.1. Nombre del Bien	CL 11 16 33	1.2. Otros nombres	N.A.
1.3. Pertenece a valoración colectiva	No	1.4. Nombre	N.A.

2. CLASIFICACIÓN TIPOLOGICA

2.1. Grupo Patrimonial	Material	2.2. Subgrupo Patrimonial	Inmueble
2.3. Grupo	Arquitectónico	2.4. Subgrupo	Arquitectura habitacional
2.5. Categoría	Vivienda urbana	2.6. Subcategoría	Vivienda unifamiliar

3. LOCALIZACIÓN

3.1. Departamento	Bogotá	3.2. Municipio	Bogotá D.C.
3.3. Nomenclatura	CL 11 16 33	3.4. Nomenclatura antigua	N.A.
3.5. Barrio	Voto Nacional	3.6. Código Barrio	004103
3.7. Dentro de sector urbano histórico	No	3.8. Nombre sector urbano	N.A.
3.9. No. de manzana	017	3.10. No. de predio	019
3.11. CHIP	AAA0034KMHK	3.12. Localidad	Mártires
3.13. Dentro de perímetro urbano	Si	3.14. UPZ	102
3.15. Nombre UPZ	La Sabana		

4. CARACTERÍSTICAS FÍSICAS DEL INMUEBLE

4.1. Características del predio		Área del predio (m2)	398,8
Frente (ml)	10,0	Área ocupada (m2)	398,8
Fondo (ml)	40,0	Área libre (m2)	0,0
4.2. Características edificación			
	1	2	3
Número de pisos	X		más pisos
Uso por piso	Comercial	N.A.	N.A.

5. INFORMACIÓN CATASTRAL

5.1. Cédula catastral	10 16 8	5.2. Matrícula inmobiliaria	050C00371937
5.3. Clase de predio	No PH	5.4. Destino económico	Comercio en corredor
5.5. Tipo de propiedad	Particular	5.6. Avaluo Catastral	620900000
5.7. Valor referencia terreno m2	\$ 1.350.000		

6. NORMATIVIDAD VIGENTE

6.1. POT-PBOT-EOT	POT	6.2. Enlace documento	http://www.alcaldiabogota.gov.co/sisjur/normas/Norma1.jsp?i=3769
6.3. Reglamentación	Decretos 469 de 2003 y 492 de 2007		
6.4. Declaratoria BIC (si/no)	Si	6.5. Ambito declaratoria	Distrital
6.6. Acto admin que declara	Decreto 606 de 2001	6.7. Nivel de Intervención	N2-T1-G2
6.8. Aplicable a	N.A.		

7. OBSERVACIONES

Era parte de un conjunto arquitectónico junto con los predios 17 (desaparecido), 18 y 19

8. LOCALIZACIÓN



9. FOTOGRAFÍA DEL INMUEBLE




Fuente: Equipo Fotografía PEMP Patrimonio Inmueble

10. FOTOGRAFÍA DEL CONTEXTO **11. FOTOGRAFÍA ANTIGUA**

NO DOCUMENTADO	NO DOCUMENTADO
----------------	----------------

Fuente: No documentado Fuente: No documentado

	Diligenció:	PEMP Patrimonio Inmueble	Código de identificación	Hoja 1
	Fecha:	2016-2017		
	Revisó:	PEMP Patrimonio Inmueble	004103017019	de 5
	Fecha:	2018		


FICHA DE INVENTARIO Y VALORACIÓN DE BIENES CULTURALES INMUEBLES

USO EXCLUSIVO DEL MINISTERIO DE CULTURA		INMUEBLE No	MZ	017
Código Nacional		Hoja 2	PR	019

12. ORIGEN			
12.1. Fecha	No documentado	12.2. Siglo	XIX
12.3. Momento histórico	Finales	12.4. Periodo histórico	Republicano
12.5. Diseñador (es)	No documentado	12.6. Constructor (es)	No documentado
12.7. Fundador (es)	No documentado	12.8. Filiación	No documentado
12.9. Influencia	No documentado	12.10. Uso original	Residencial

13. OCUPACIÓN ACTUAL						
	Propiedad	Admin	Arriendo	Comodato	Tenencia	Poseción
Ocupación actual						
Observaciones	Ocupación no documentada					
	PROPIETARIO			OCUPANTE		
13.1. Nombre/ Razón social	Ana Gloria Salamanca Castañeda			No documentado		
13.2. Tipo de documento	Cédula de ciudadanía			No documentado		
13.3. Número documento	23963958			No documentado		
13.4. Dirección	No documentado			No documentado		
13.5. Departamento	No documentado			No documentado		
13.6. Municipio	No documentado			No documentado		
13.7. Teléfono	No documentado			No documentado		
13.8. Correo electrónico	No documentado			No documentado		

16. FOTOGRAFÍAS INTERIORES



Fuente: Equipo Levantamientos PEMP Patrimonio Inmueble

14. DESCRIPCIÓN


Inmueble de 1 piso, paramentado en un predio medianero con forma rectangular, cuyas dimensiones son: frente de 10 m sobre la calle 11 y 40 m de fondo, dando una proporción de 1 a 4 veces. La ocupación del predio se realiza a través de un volumen con patio lateral, al cual se le adosa una barra en su parte posterior, lo que genera un traspatio lateral. Se accede a la edificación desde la calle 11 por 4 puertas, todas de locales comerciales, incluso la que originalmente permitía el acceso al primer patio, el cual es en bodega compartida. Si bien la parte posterior del inmueble ha sido modificada debido a su adecuación como bodega, aún podemos leer en una parte de ella, la espacialidad original ya que se mantienen incluso los pies derechos. La fachada hizo parte de un conjunto de cuatro casas pareadas, está resuelta en un cuerpo con un zócalo, 4 vanos verticales de acceso (con cornisa superior y moldura en el centro), una cornisa y un ático con 5 pilastras y un arco rebajado entre dos de ellas. El sistema estructural es en muros de carga en ladrillo y adobe, pañetados y pintados y la cubierta es a dos aguas en teja de barro con estructura en madera, en áreas intervenidas es con asbesto. La cubierta de los patios es en estructura metálica y tejas de zinc y traslucida, los pisos son en cerámica y la carpintería interior es en madera y la exterior es metálica.

17. RESEÑA HISTÓRICA

Inmueble construido hacia finales del siglo XIX, durante el periodo republicano. De fácil lectura en su fachada, el cual es de lo que fue un conjunto de cuatro viviendas pareadas, de los cuales solo tres, incluido el presente, se mantienen en pie. Según las aerofotografías de los años 1936, 1953 y 1976, no hubo ninguna intervención que afectara su tipología original, ni el conjunto. Es propiedad de Ana Gloria Salamanca Castañeda. No se conocen datos de autor, diseñador y/o constructor. Tampoco se conocen datos de solicitudes de intervención.

15. OBSERVACIONES

Los períodos corresponden a la clasificación propuesta por el Manual de inventario Inmueble expedido por el Ministerio de cultura. Las épocas y siglos identificados en las fichas son aproximados, clasificados de acuerdo con sus características del lenguaje arquitectónico, estructura y materiales correspondientes. No obedecen a un estudio exhaustivo de cada inmueble, su precisión será realizada por el estudio histórico que se exija en la presentación de requisitos para su intervención.

	Diligenció:	PEMP Patrimonio Inmueble	Código de identificación	Hoja 2
	Fecha:	2018		
	Revisó:	PEMP Patrimonio Inmueble	004103017019	de 5
	Fecha:	2018		

18. PLANIMETRÍA (PLANTA ARQUITECTÓNICA)



Planta primer piso

FUENTE:

Equipo Levantamientos PEMP Patrimonio Inmueble



Diligenció:	PEMP Patrimonio Inmueble	Código de identificación	Hoja 3
Fecha:	2018		
Revisó:	PEMP Patrimonio Inmueble	004103017019	de 5
Fecha:	2018		



MINCULTURA



BOGOTÁ MEJOR PARA TODOS

FICHA DE INVENTARIO Y VALORACIÓN DE BIENES CULTURALES INMUEBLES

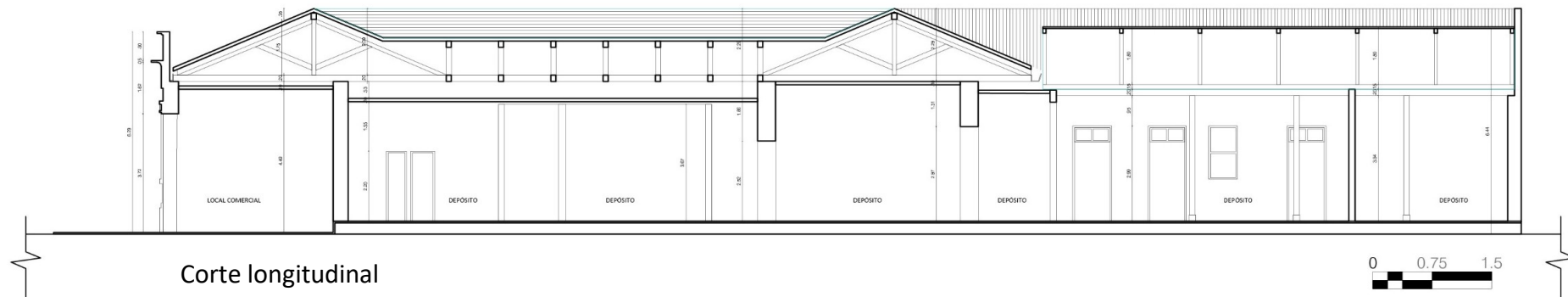
USO EXCLUSIVO DEL MINISTERIO DE CULTURA

INMUEBLE No MZ 017

Código Nacional

Hoja 4 PR 019

19. PLANIMETRÍA (FACHADA, CORTE)



Corte longitudinal

Fuente: Equipo Levantamientos PEMP Patrimonio Inmueble

Fachada Norte



Fuente: Equipo Fotografía PEMP Patrimonio Inmueble

20. VALORACIÓN

Valor histórico: Inmueble construido hacia finales del siglo XIX, durante el periodo republicano. De fácil lectura en su fachada, el cual es parte de lo que fue un conjunto de cuatro viviendas pareadas, de los cuales solo tres se mantienen en pie. Este conjunto se destaca por conformar a partir de volúmenes de patio lateral, conformando en planta un volumen con dos claustros.

Valor estético: De acuerdo con lo descrito y su valoración histórica, el inmueble puede leerse de forma integral, a pesar de sus modificaciones. También es de destacar, la presencia de múltiples molduras decorativas en su fachada, como en algunos de los cielorrasos internos.

Valor simbólico: El inmueble hace parte del conjunto urbano que define el Centro histórico, representa la imagen de la ciudad y particularmente del sector a finales del siglo XIX.

21. SIGNIFICACIÓN CULTURAL

Inmueble ubicado en un barrio de carácter comercial ya que fue un límite de la ciudad antigua, consolidado tras el paso del tranvía a comienzos del siglo XX. Alberga hitos urbanos como la Plaza de los Mártires (conocida como la Huerta de Jaime), un obelisco en memoria a los allí fusilados, la Basílica del Sagrado Corazón de Jesús, un fragmento de la Escuela de Medicina y un gran repertorio de arquitectura residencial del periodo Republicano.

 Instituto Distrital de Patrimonio Cultural	Diligenció:	PEMP Patrimonio Inmueble	Código de identificación	Hoja 4
	Fecha:	2018		
	Revisó:	PEMP Patrimonio Inmueble	004103017019	de 5
	Fecha:	2018		

22. NIVEL DE INTERVENCIÓN

18.1 NORTE



CALLE 11

18.2 ORIENTE



CARRERA 16

18.3 SUR



CALLE 10

18.4 OCCIDENTE



CARRERA 17

23. OBSERVACIONES:

N.A.

	Diligenció:	PEMP Patrimonio Inmueble	Código de identificación	Hoja 5
	Fecha:	2018		004103017019
	Revisó:	PEMP Patrimonio Inmueble		
	Fecha:	2018		